Trecho A

Moradores, Distância e Nível

Distância da rede (m)		Nível (m)		Perfil da Distribuição de Água distância/nível (m)	Bitola Ø
0		Reserv.	93		
	60	M1	88		
250					
	275	M2	82		
	280	M3	80		
	315	M4	81		
500					
	600/600	M5/6	77/77		
750	725	M7	75		
	770	M8	75		Ø75mm
	800	M9	74		
	860	M10	73		
1000	980	M11	72		
	1070	M12	71		
	1150/1150	M13/14	70/70		
1250	1230,1230	M15/16	68/68		
	1280	M17	67		
	1320	M18	68		
	1355	M19	67		
	1435	M20	67		
1500	1500	M21	66		
	1520	FINAL	69		
1750					

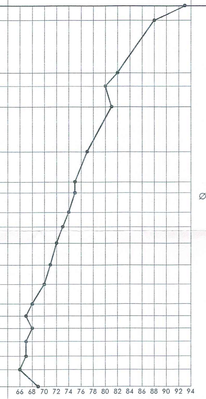

* Reservatório (nível 93 + altura de água no resevatório)
* M - Localização do morador
* Comprimento de rede - 1.520 metros

Esquema de Alimentação e Distribuição dos trechos $\overline{A}$ e $\overline{B}$

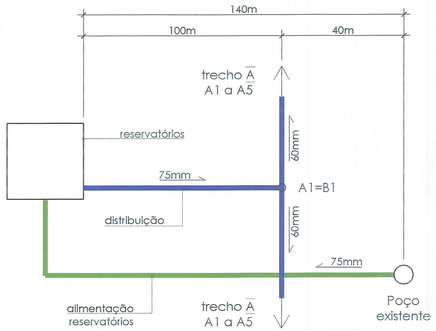

Trecho B

Moradores, Distância e Nível

Distância da rede (m)		Nível (m)		Perfil da Distribuição de Água distância/nível (m)	Bitola Ø
0		Reserv.	93		
	40	M1	90		
	60	M2	91		
250					
	270	M3	90		Ø75mm
	400	M4	83		
500					
750					
	815	M5	72		
1000					
	1040	M6	72		Ø60mm
	1125	M7	71		
1250	1245	M8	70		
	1315	M9	73		
1500					
1750					
2000					
	2060	M10	74		
2250					Ø50mm
	2350	M11	89		
2500	2445	M12	87		
2750					
3000		FINAL	64		

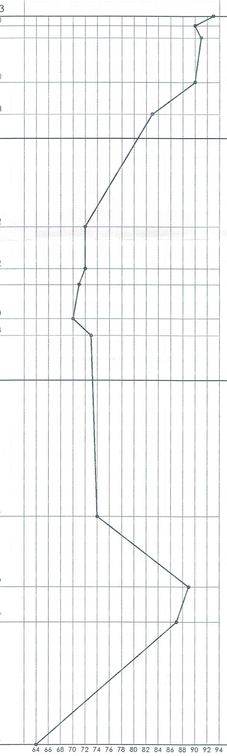

* Reservatório (nível 93 + altura de água no resevatório)
* M - Localização do morador
* Comprimento de rede - 3.000 metros

Esquema das Ligações Domiciliares

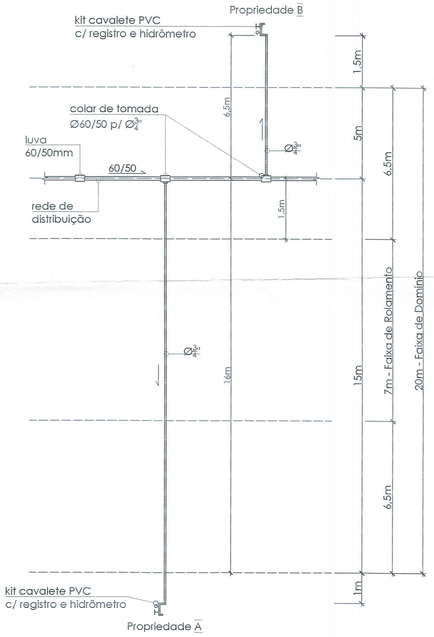

PREFEITURA MUNICIPAL
DE PASSO DO SOBRADO
APROVADO
Em 11 / 07 / 2017
Fábio Roberto Baierle
Engº Civil - CREA 81.791

Interessado: Prefeitura Municipal de Passo do Sobrado			ARQ-4
Hélio Olímpio de Queiroz - Prefeito Municipal			
Responsável Técnico pelo Projeto:			
Engenheiro Civil Lúcio Luiz Konzen - CREA 26.265			
Esquemas de Alimentação e Distribuição Sem escala			
Data: Abril/2017	Local: Passo do Sobrado	Área: -	Desenho: Raymundo Konzen